

## Geografisk områdesindelning

Denna bilaga illustrerar och beskriver den geografiska områdesindelning som gäller inom kundvalet i Norrtälje kommun.

Kommunen är uppdelad i fyra geografiska områden:

- Zon 1 (Väddö/Hallstavik med omnejd)
- Zon 2 (Rimbo med omnejd)
- Zon 3 (Norra Norrtälje med omnejd)
- Zon 4 (Södra Norrtälje med omnejd)

Utöver detta finns en differentiering på tätort och landsbygd.

Uppdelningen av kommunen bygger på nyckelkodsområden (NYKO- indelning) som delar in kommunen i geografiska områden. Samtliga fastigheter är indelade i nyckelkodsområden och fram till 1995 var dessa grunden för Stockholms läns regionala indelning i basområden (f d FoB-områden) men från 1995 är nyckelkodsområden fristående från basområdesindelningen. Dock är de fortfarande sammanfallande i många gränstragningar.

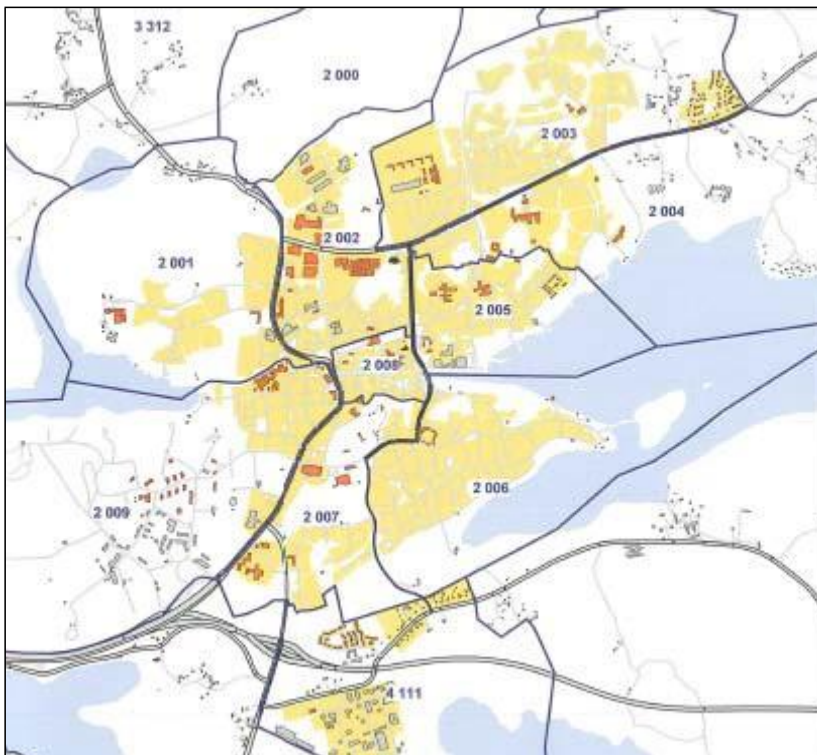
Alla individer som är skrivna på en fastighet kan således hänföras till en viss nyckelkod och därmed en auktorisations- och priszon. De individer som är restförda dvs inte ”tillhör” någon fastighet ersätts utifrån den adress där tjänsten tillhandahålls.

Tätorterna är Norrtälje 200, (figur 2), Hallstavik (600, figur 3), Älmsta (700, figur 4) och Rimbo (500, figur 5). Övriga områden räknas som landsbygd.

Figur 1 *Norrtälje kommun*

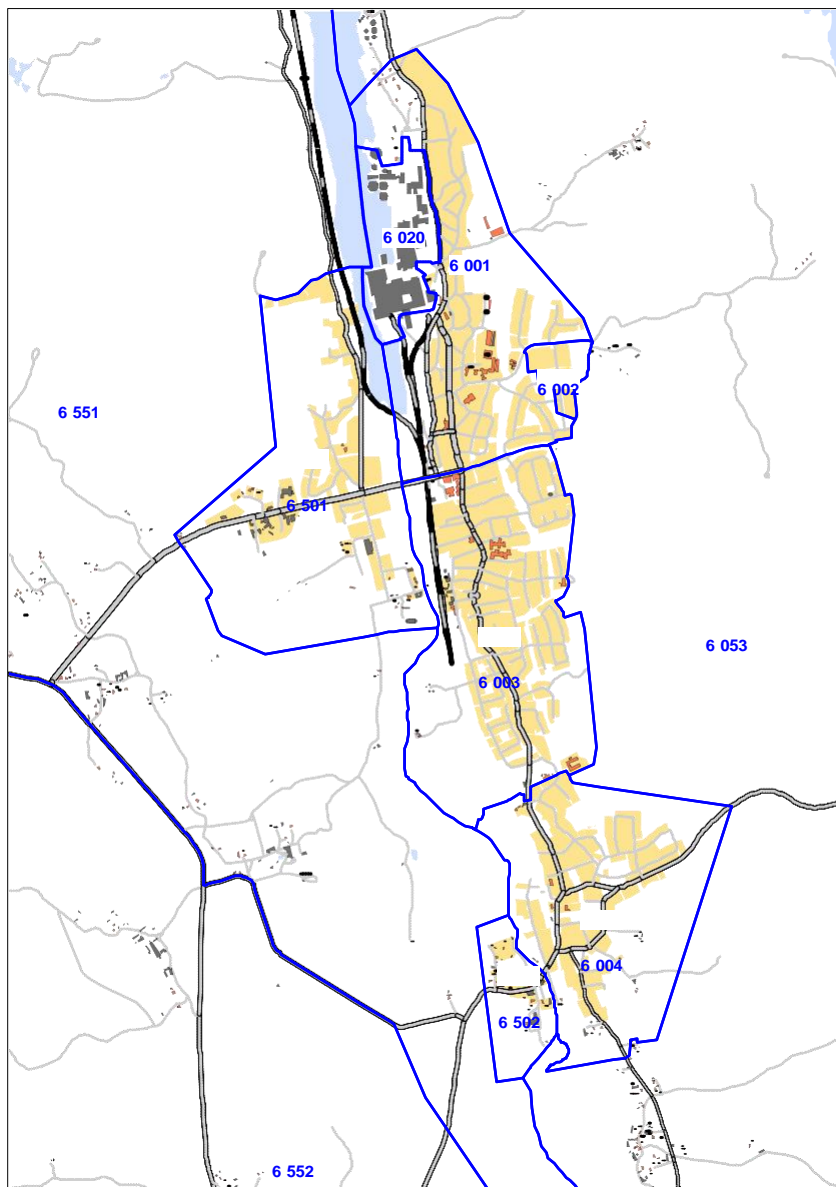


Figur 2 *Norrtälje stad*

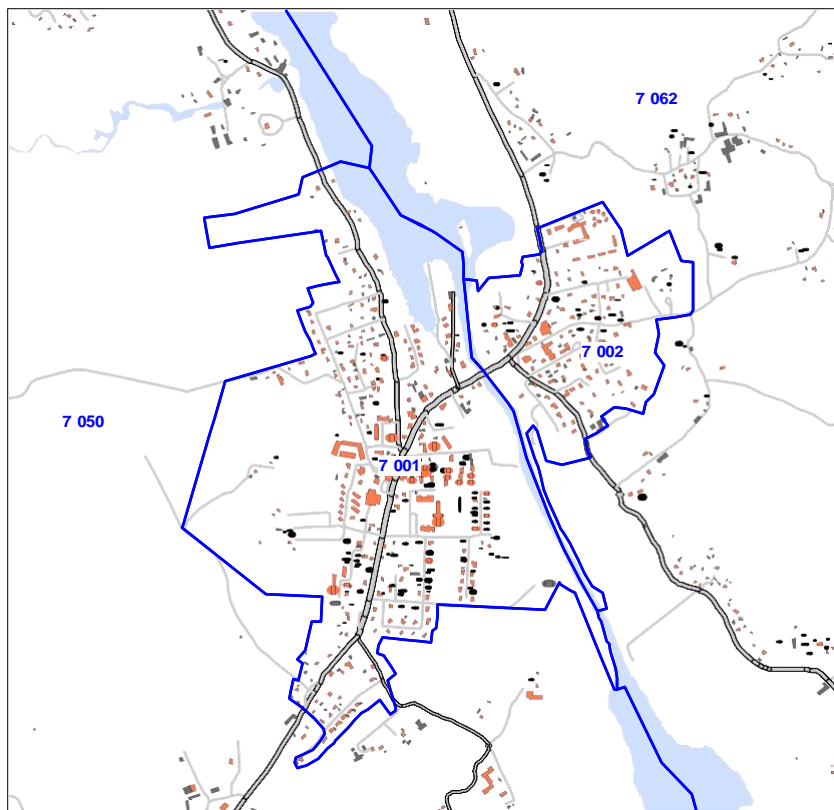


I Norrtälje stad tillhör nyckelkodsområde 2001-2005 Norrtälje Norra och 2006-2009 Norrtälje Södra.

Figur 3 *Hallstavik*



Figur 4 *Älmsta*



Figur 5 *Rimbo*

