
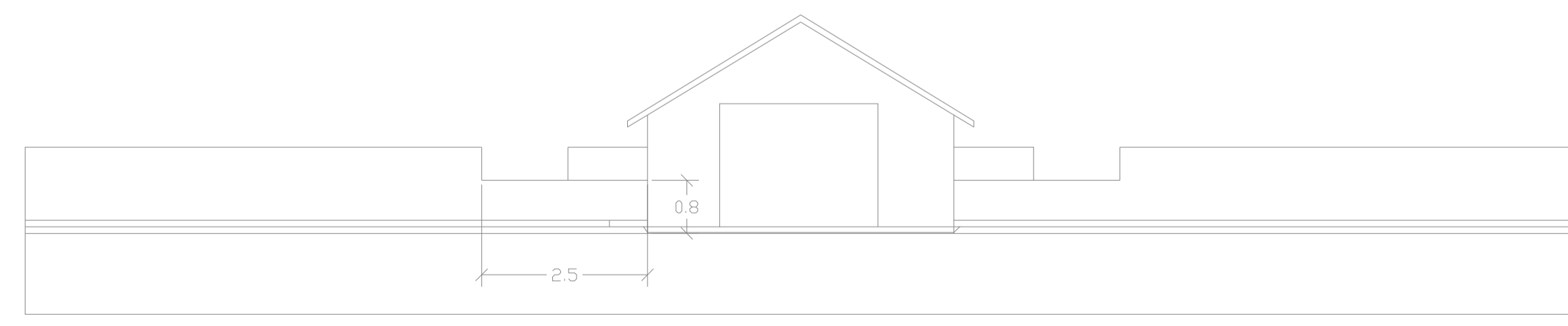
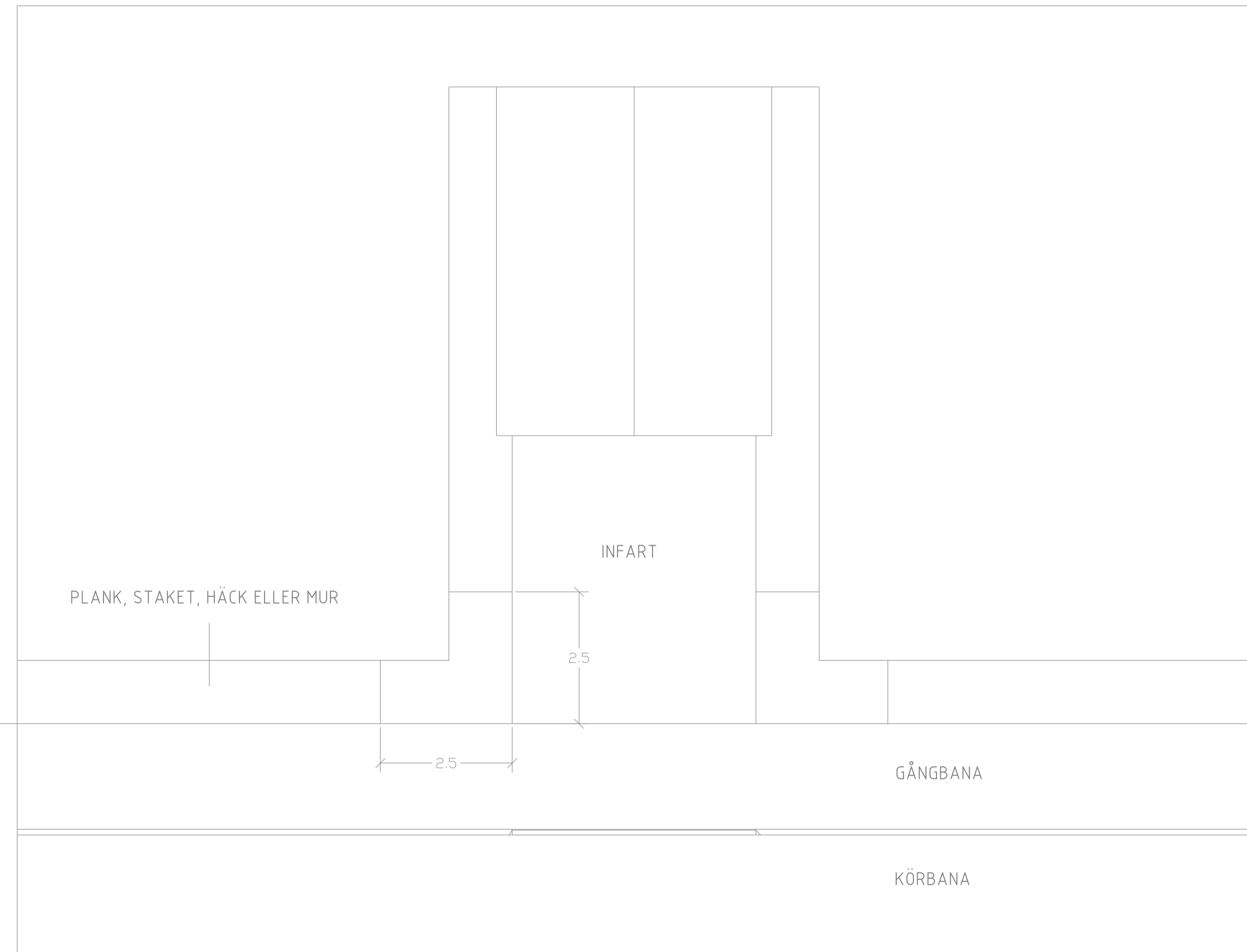
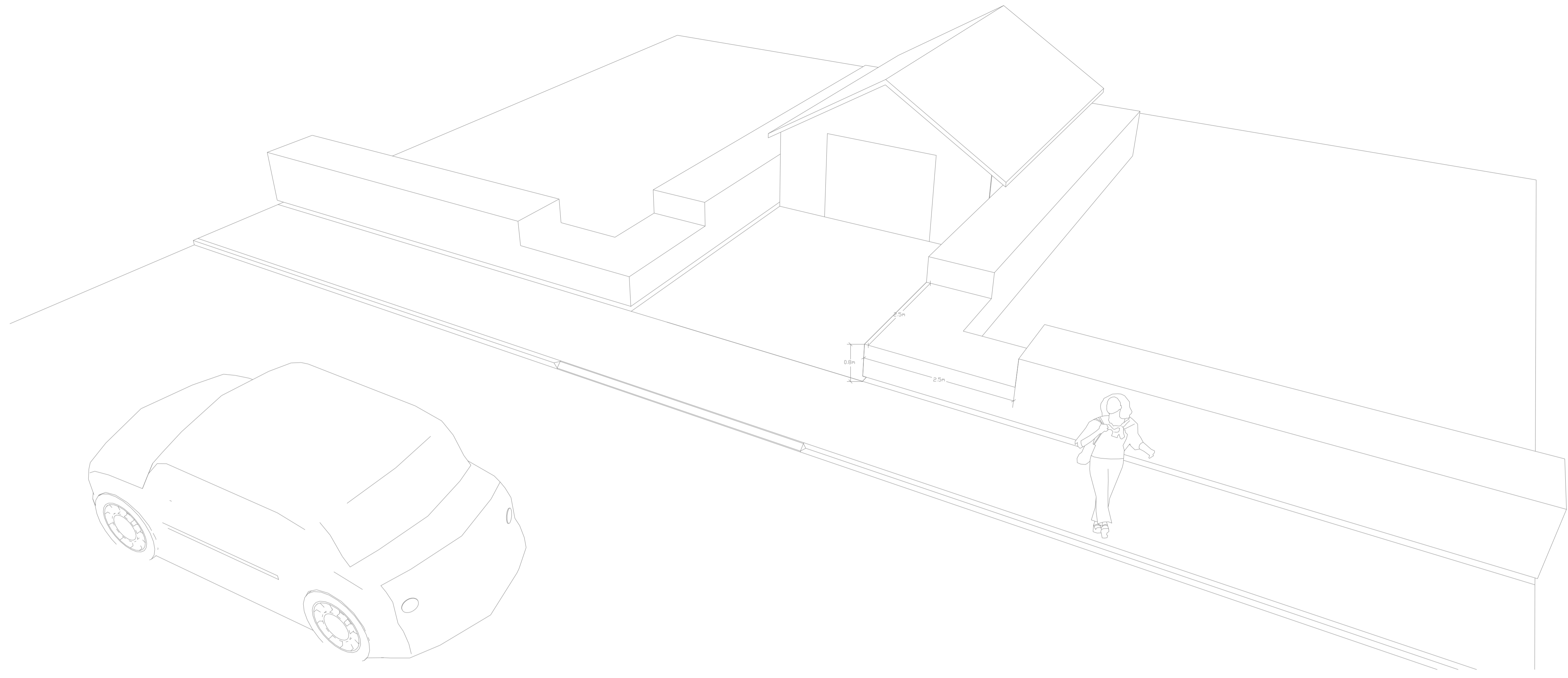


XREFS: /Users/HEL/Dropbox/TEKNISK Handbok/Ritningar/DWG/Bussficka.dwg
 /Users/HEL/Dropbox/TEKNISK Handbok/Ritningar/DWG/Schemur.dwg
 /Users/HEL/Dropbox/TEKNISK Handbok/Ritningar/DWG/Sikt2.dwg
 /Users/HEL/Dropbox/TEKNISK Handbok/Ritningar/DWG/Huvudgata_1.dwg
 /Users/HEL/Dropbox/TEKNISK Handbok/Ritningar/DWG/Sla_n1.dwg
 /Users/HEL/Dropbox/TEKNISK Handbok/Ritningar/DWG/Heidg.dwg
 /Users/HEL/Dropbox/TEKNISK Handbok/Ritningar/DWG/Situat1on.dwg
 /Users/HEL/Dropbox/TEKNISK Handbok/Ritningar/DWG/Va_xiba'dgar.dwg
 /Users/HEL/Dropbox/TEKNISK Handbok/Ritningar/DWG/Cirkulationsektion.dwg
 /Users/HEL/Dropbox/TEKNISK Handbok/Ritningar/DWG/O_veriga_ingata_11.dwg



FÖRESKRIFTER :

- KARTA :** TEXT
- TEXT**
- KOORDINAT- :** xxxxxx KOORDINATSYSTEM
- SYSTEM :** PP NS XXXX, XXXX & XXXX
- HÖJDFIX :** NR XXXXX, -XXXX, HÖJDSYSTEM
- FÖRKLARINGAR :**

BET	ANT	ÄNDRINGEN AVSER	DATUM	SIGN
Teknisk Handbok				
 NORRTÄLJE KOMMUN				
UPPDRAG NR		RITAD/KONSTR AV	HANDLÄGGARE	
DATUM		ANSVARIG		
2013-10-01		Peter S	Peter S	
Siktkrav				
Utfart mot gata				
SKALA	A1 1:100	NUMMER		BET
	A3 1:25	Utfart mot gata		-

LAGER: