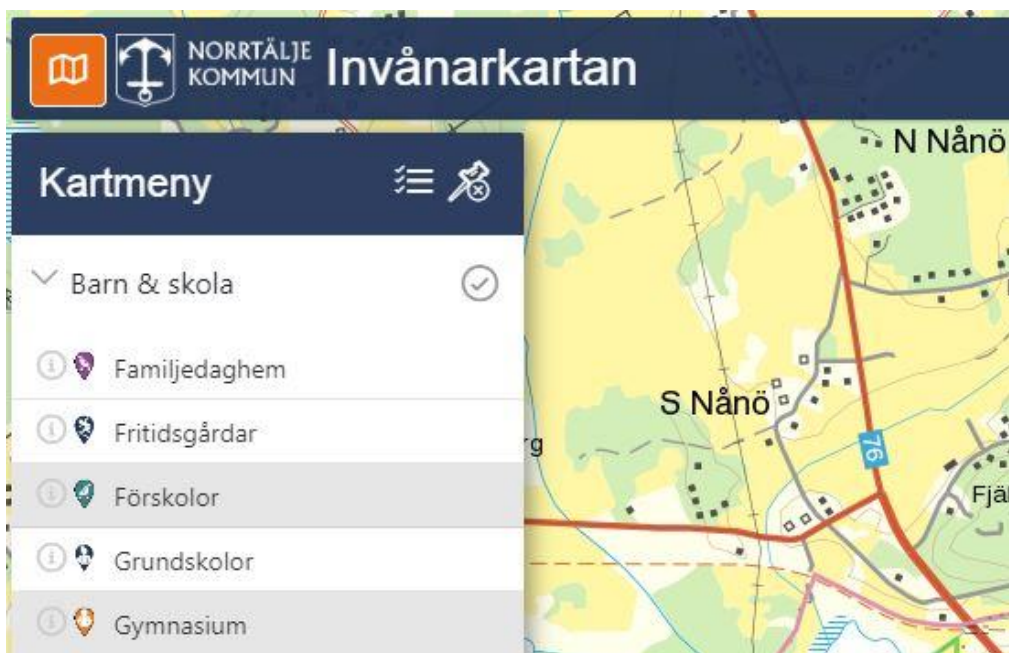


Välkommen till Norrtälje kommuns webbkarta

I vår webbkarta hittar du nyttig information från kommunen som har en plats knuten till sig. Du kan exempelvis hitta skolor och skolupptagningsområden eller återvinningscentraler.

I menyn till vänster hittar du kartlagrena, de är sorterade under olika rubriker. Genom att klicka på pilarna till vänster om respektive rubrik ser du tillhörande kartlager. För att tända ett kartlager klickar du på det, då markeras kartlagret med en ljusgrå färg. Du kan ha flera kartlager tända samtidigt.



Några kartlager är kategoriserade efter den information som finns i kartlagret.


Vinterväghållningen är ett sådant. Dessa kartlager har en annan symbol än de andra kartlagrena.

Genom att klicka på pilen (>) utvidgas kartlagret och du kan se förklaringen för de olika färger som finns i kartlagret.

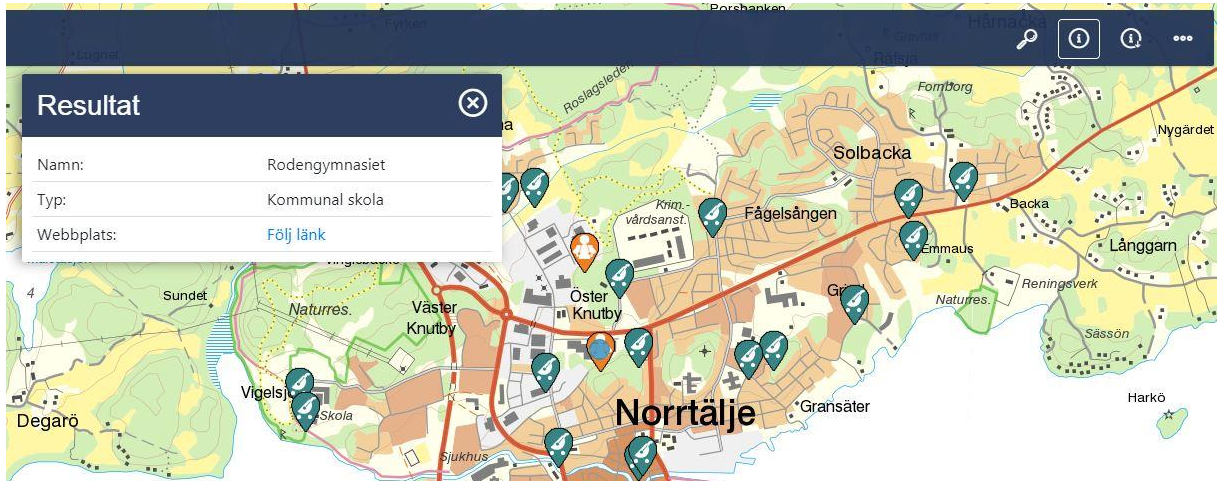


För att ta reda på mer om de olika objekten som visas använder du dig av verktyget

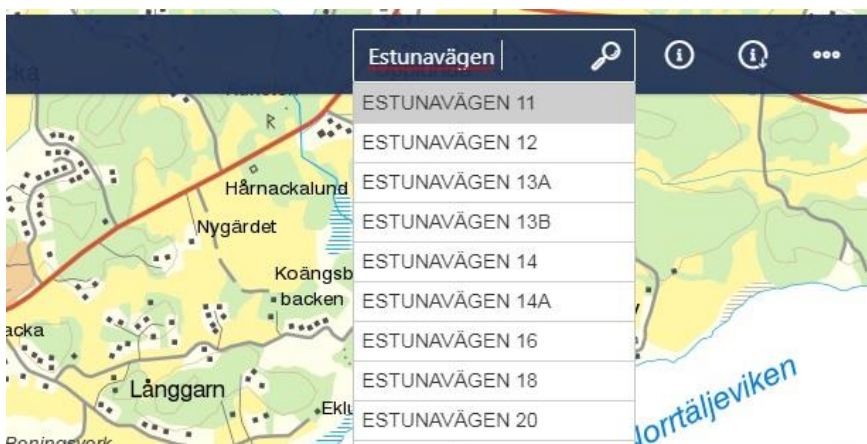
”Objektinformation”:

 Verktyget hittar du uppe till höger i menyraden.

När du har verktyget aktiverat kan du klicka på valfritt objekt och information visas då i ett nytt fönster:



Det går att söka på adresser till höger i menyraden. Du skriver du in önskad adress i fältet och trycker på ”ENTER” eller så klickar du på adressförslagen som dyker upp i rullgardinen. Du zoomas sedan till adressen.



Du kan byta bakgrundskarta. Rubriken ligger längst ned i den vänstra menyn och innehåller olika bakgrundskartor. Där finns bland annat flygfoton från 1960 och 1975.

