

LÄNSSTYRELSEN STOCKHOLM
Planeringsavdelningen
1984-11-11

**NORRTÄLJE
KOMMUN**

Godkänd av Ks 2012-12-03 §186
Antagen av Ks 2012-12-03 §186
Laga kraft 2013-01-05

Upphävande av detaljplanen för del av Stårbsnäs 1:28 och del av Stårbsnäs 1:21 i Björkö-Arholma församling, fastställd av länsstyrelsen 1985-04-25

 Område för vilket detaljplanen avses upphävas

SAMRÅDSFÖRSLAG 2012-03-08, reviderad 2012-07-04
ANTAGANDEHANDLING







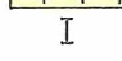
Helena Purmonen
Planarkitekt

OLLE THUNWALL LEIF JACOBSEN



SKALA 1:2000

BETECKNINGAR

- A. GRÄNSBETECKNINGAR
- BYGGNADSPANEGRÄNS
 - .-.- OMRÅDESGRÄNS
 - BESTÄMMELESGRÄNS
- B. OMRÅDESBETECKNINGAR
- ALLMÄN PLATS
-  PARK ELLER PLANTERING
 -  BF BOSTÄDER, FRISTÅENDE HUS
- SPECIALOMRÅDE
-  Th SMÅBÅTSHAMN
 -  V VATTENOMRÅDE
 -  Vb VATTENOMRÅDE MED BRYGGOR
- ÖVRIGA BETECKNINGAR
-  MARK SOM INTE FÅR BEBYGGAS
 -  MARK FÖR UTHUS O DYL
 - I ANTAL VÅNINGAR

OBS! STRANDSKYDD återinträder inom 100 meter från strandkanten

Grundkartan är upprättad av lantmätare Olle Thunwall K-konsult i Stockholm genom kopiering och komplettering av en år 1967 av lantmätare Einar Sigmark och ingenjör Gösta Eriksson på fotogrammetrisk väg upprättad grundkarta över del av Stårbsnäs by.

Mätclass III
Koordinatsystem: I plan fristående system
I höjd rikets system

Stockholm 1984-04-02

Olle Thunwall
Olle Thunwall
Ar 1985-04-25
fastställdes denna detaljplan/byggnadsplan på söll länsstyrelsens beslut samma dag närmare utmärkt. Länsstyrelsen i Stockholms län som ovan. På tjänstens vägnar

År 1984 den 13 sept. § 52
blev detta förslag antaget av
Byggnadsnämnden i Norrtälje
betygar å tjänstens vägnar.

Bengt Strandberg