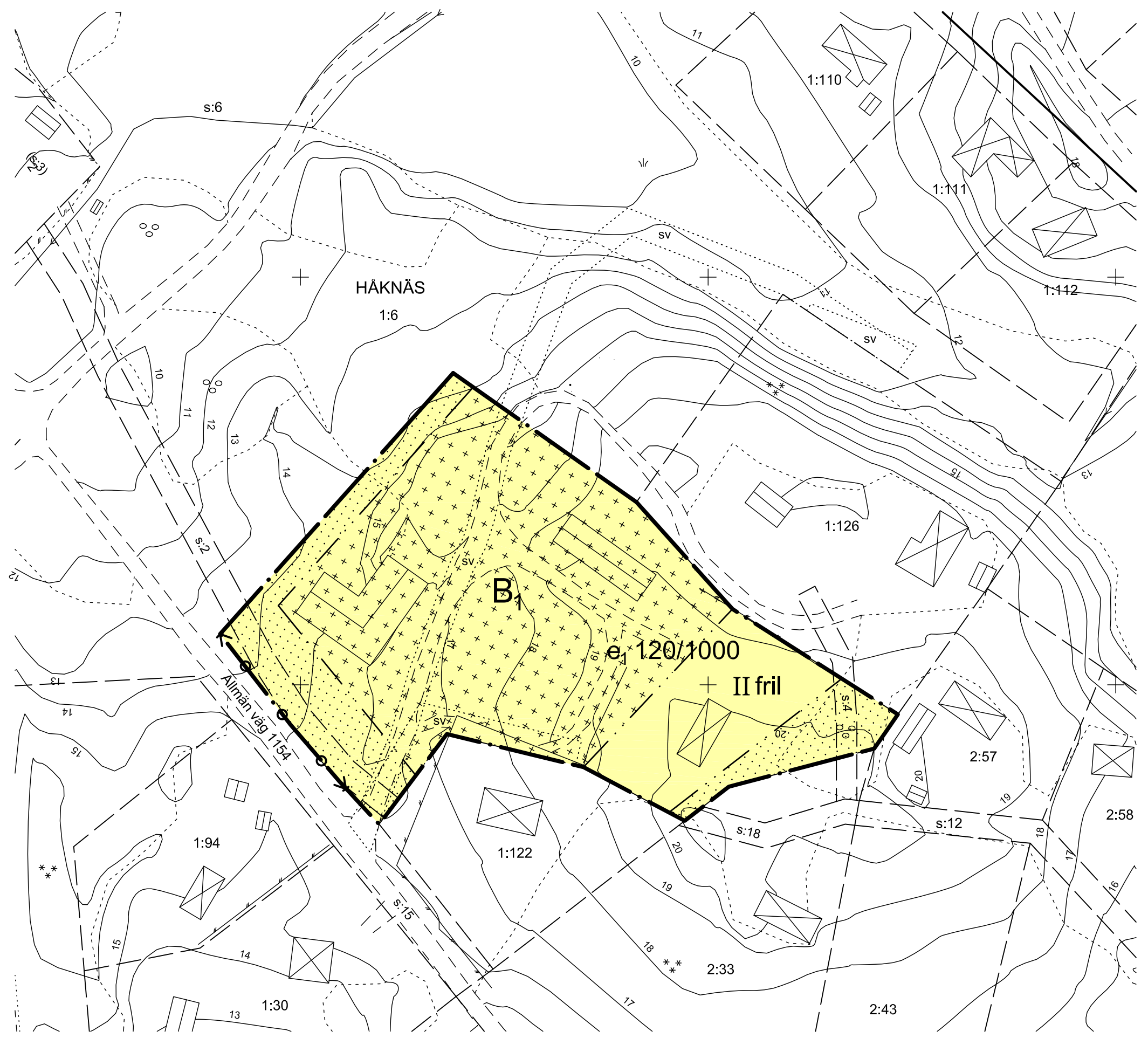


X6634000

X6633900




**GRUNDKARTANS BETECKNINGAR**

- Fastighetsgräns
- Fastighetsbeteckning
- Byggnader, fasadlinjer redovisade
- Väg
- Nivåkurvor

Grundkartan upprättad av Bygg- och Miljökontorets  
mättningsavdelning 2008.  
Koordinatsystem i plan: RT90 2.5 gon V 0:-15; i höjd: RH70.  
Kartstandard 3.

BJÖRN ÖRTENGREN  
mättningschef



SKALA 1:1000

**PLANBESTÄMMELSER**

Följande gäller inom områden med nedanstående beteckningar. Där beteckningar saknas gäller bestämmelsen inom hela planområdet. Endast angiven användning och utformning är tillåten.

**GRÄNSBETECKNINGAR**

- Detaljplanegräns
- Egenskapsgräns

**ANVÄNDNING AV MARK OCH VATTEN**

Kvartersmark

- B<sub>1</sub> Bostäder, hästnära boende

**BEGRÄNSNINGAR AV MARKENS BEBYGGANDE**

- Marken får inte bebyggas
- Marken får endast bebyggas med uthus och garage
- Körbar utfart får inte anordnas

**UTNYTTJANDEGRAD**

e<sub>1</sub> 000/000 Största byggnadsarea i kvm för bostadshus resp. uthus


**PLACERING, UTFORMNING, UTFÖRANDE**

- fril Endast friliggande hus
- II Högsta antal våningar. Högsta byggnadshöjd för huvudbyggnad 4.5 m, därutöver tillåts frontespis enligt illustration

**ADMINISTRATIVA BESTÄMMELSER**

Genomförandetid  
Genomförandetiden är 10 år från den dag planen vinner laga kraft

**ILLUSTRATION / SEKTION**



**NORRTÄLJE KOMMUN**

Godkänd av KS 2009-10-26, §265  
Antagen av KS 2009-10-26, §265  
Laga kraft 2009-11-19

Enkelt planförfarande enligt 5 kap. 28 § PBL  
Detaljplan för  
**del av HÅKNÄS 1:6**  
i Vätö församling  
Samrådsförslag 2008-11-03, rev 2009-09-25  
Antagandehandling

**PLANKARTA**  
till planen hör:  
- planbeskrivning  
- genomförandebeskrivning

Gunnel Löfqvist  
Planeringschef

Olle Burman  
Ark SAR/MSA