

## PLANBESTÄMMELSER

Följande gäller inom områden med nedanstående beteckningar.  
Där beteckning saknas gäller bestämmelser inom hela planområdet. Endast  
angiven användning och utformning är tillåten.

### GRÄNBETECKNINGAR

-  Detaljplanegräns
-  Egenskapsgräns



### ANVÄNDNING AV MARK OCH VATTEN

Kvartersmark

-  Handel

### BEGRÄNSNINGAR AV MARKENS BEBYGGANDE

-  Marken får inte bebyggas

### PLACERING, UTFORMNING, UTFÖRANDE

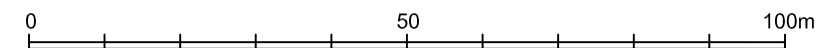
- $f_2$  Obehandlad koppar och zink inte får användas som utvändigt byggmaterial

- I Högsta antal/Föreskriven antal våningar

### ADMINISTRATIVA BESTÄMMELSER

Genomförandetiden är 10 år från den dag antagandebeslutet vinner laga kraft.

SKALA 1:1000



 **NORRTÄLJE KOMMUN**

Godkänd av KS 2009-04-06, §97

Antagen av KS 2009-04-06, §97

Laga kraft 2009-04-30

Enkelt planförfarande enligt PBL 5:28  
Detaljplan för Gördelmakaren 4 i Norrtälje stad

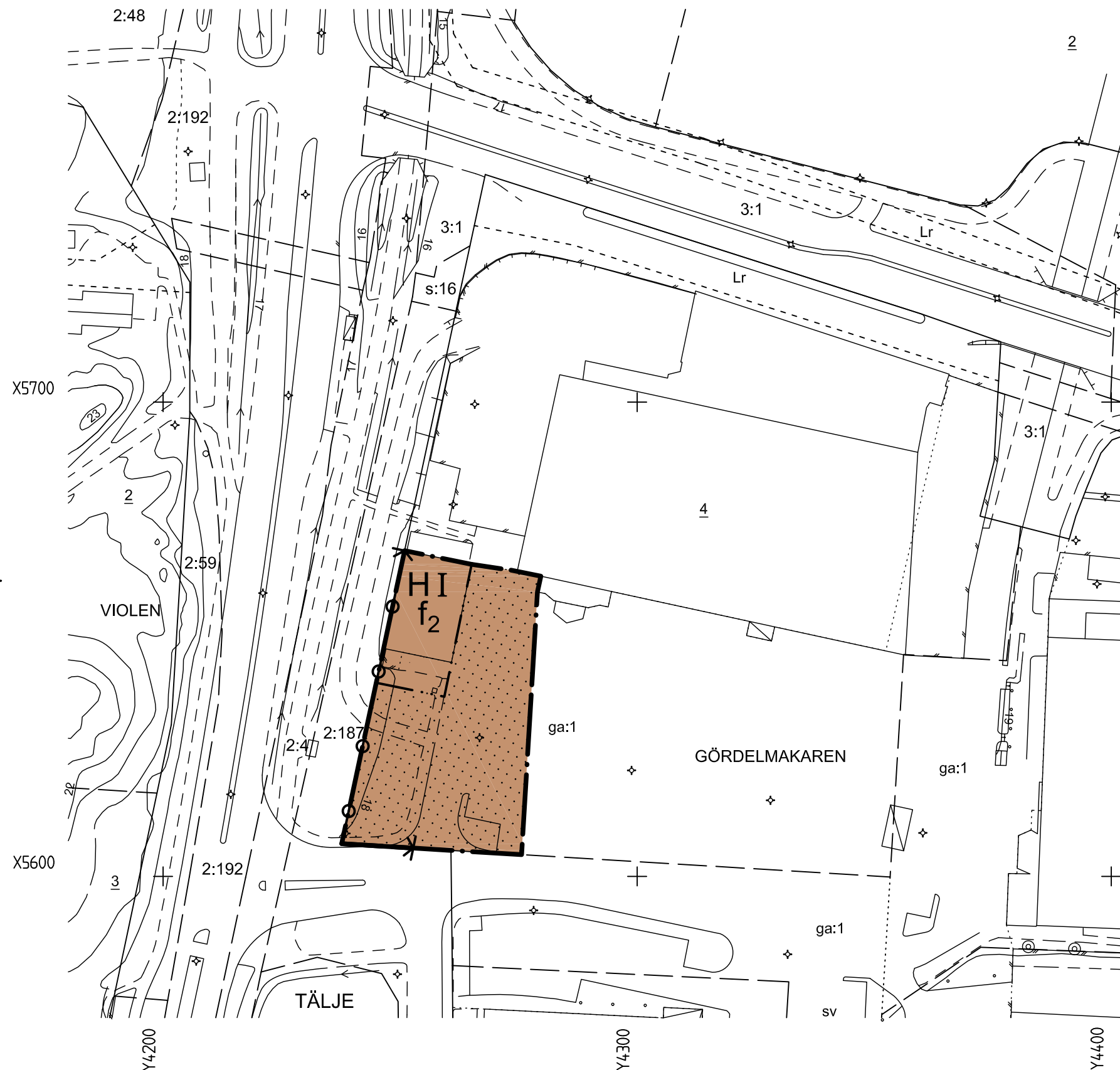
PLANKARTA  
till planen hör:  
- planbeskrivning  
- genomförandebeskrivning

Samrådshandling 2008-11-21  
Antagandehandling


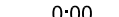



Olivera Boljanovic  
1:e planarkitekt

Helena Purmonen  
Planarkitekt

HPN



### GRUNDKARTANS BETECKNINGAR

-  Fastighetsgräns
-  Fastighetsbeteckning
-  Byggnader, fasadlinjer redovisade
-  Väg
-  Nivåkurvor

Grundkartan upprättad av Stadsarkitektkontorets  
mättningsavdelning oktober 2005.  
Koordinatsystem i plan: Lokalt Norrtälje stad;  
i höjd: RH 00. Kartstandard 2.

**BJÖRN ÖRTENGREN**  
mättningschef