


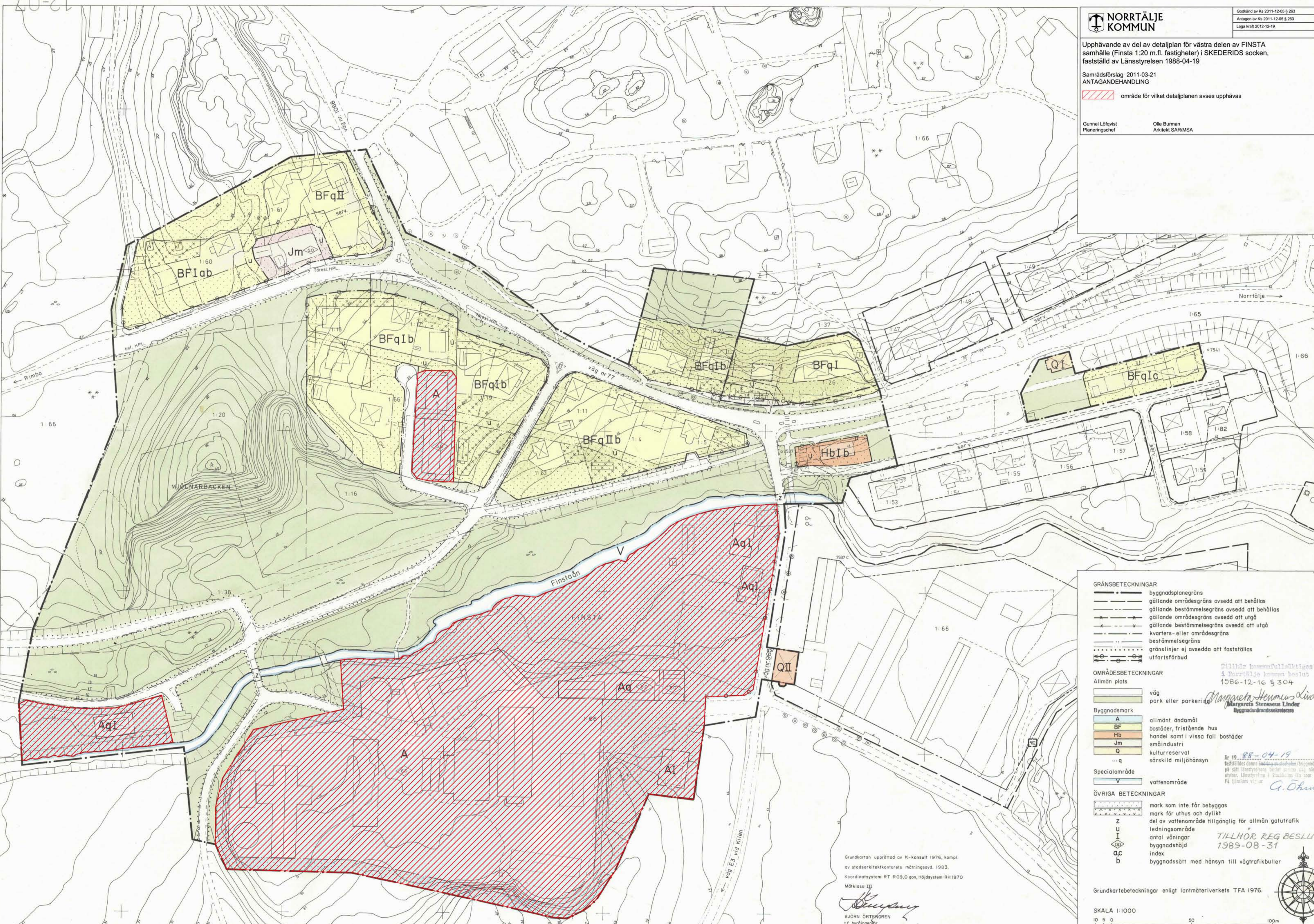
Upphävande av del av detaljplan för västra delen av FINSTA
samhälle (Finsta 1:20 m.fl. fastigheter) i SKEDERIDS socken,
fastställt av Länsstyrelsen 1988-04-19










Samrådsförslag 2011-03-21
ANTAGANDEHANDLING

 område för vilket detaljplanen avses upphävas

Gunnel Löfqvist
Planeringschef

Olle Burman
Arkitekt SAR/MSA



- GRÄNSBETECKNINGAR**
-  byggnadsplanegräns
 -  gällande områdesgräns avsedd att behållas
 -  gällande bestämmelsegräns avsedd att behållas
 -  gällande områdesgräns avsedd att utgå
 -  gällande bestämmelsegräns avsedd att utgå
 -  kvarters- eller områdesgräns
 -  bestämmelsegräns
 -  gränslinjer ej avsedda att fastställas
 -  utfartsförbud


OMRÅDESBETECKNINGAR

-  Allmän plats
-  väg
-  park eller parkering









Byggnadsmark

-  A allmänt ändamål
-  BF bostäder, fristående hus
-  Hb handel samt i vissa fall bostäder
-  Jm småindustri
-  Q kulturreservat
-  q särskild miljöhänsyn

Specialområde

-  v vattenområde

ÖVRIGA BETECKNINGAR

-  mark som inte får bebyggas
-  mark för uthus och dylikt
-  del av vattenområde tillgänglig för allmän gatutrafik
-  ledningsområde
-  antal våningar
-  byggnadshöjd
-  index
-  b byggnadsätt med hänsyn till vägräkningsbiller

Tillhör kommunfullmäktiges
i Norrtälje kommun beslut
1986-12-16 § 304
Margareta Hennius Linder
Margareta Hennius Linder
Byggnadsnämndsekreteraren

År 19... 88-04-19
Fastställdes denna detaljplan för byggnadsmark
på sätt innehålls i beslut av den nämnda
myndigheten. Länsstyrelsen i Stockholms län som över
Få tillståndet vid ut
A. Öhrn

TILLHÖR REG BESLUT
1989-08-31

Grundkartan upprättad av K-konsult 1976, kompl.
av stadsarkitektkontorets mätningssv. 1983.
Koordinatsystem: RT R09, O gon, Höjdsystem: RH 1970
Måtklass: III

Björn Örtengren
BJÖRN ÖRTENGREN
t.f. byråingenjör

Grundkartebeteckningar enligt lantmäteriverkets TFA 1976.

SKALA 1:1000
0 50 100m

