

Upphävande av del av detaljplan för östra delen av FINSTA
samhälle (del av fast. Finsta 1:65, 1:66 m.fl.) i SKEDERIDS
socken, fastställd av Länsstyrelsen 1979-10-03

Samrådsförslag 2011-03-21
ANTAGANDEHANDLING

 område för vilket detaljplanen avses upphävas

Gunnel Löfvist
Planeringschef

Olle Burman
Arkitekt SAR/MSA












Tillhör kommunfullmäktiges
1 Norrtälje kommun beslut
1978-11-28, § 307

Bengt Strandberg
Sekreterare

År 1979-10-03 och 1996 beviljades
fastställes denna ändring av stadsplan/hyresplan
på sätt Länsstyrelsens beslut samma dag närmare
avsear: Länsstyrelsen i Stockholms län som ovan.
På uppdraget vägnar.

Erik Wredling



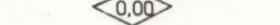


GRÄNSBETECKNINGAR

-  byggnadsplanegräns
-  gräns för område inom vilket byggnadsplan avses att upphävas
-  gällande områdesgräns avsedd att bibehållas
-  gällande bestämmelsegräns avsedd att bibehållas
-  gällande områdesgräns avsedd att utgå
-  gällande bestämmelsegräns avsedd att utgå
-  kvarters- eller annan områdesgräns
-  bestämmelsegräns
-  illustrationslinje
-  gräns mellan väg och park ej avsedd att fastställas
-  utfartsbud

OMRÅDESBETECKNINGAR

-  väg
-  park eller plantering
-  A område för allmänt ändamål
-  BF område för bostadsändamål, fristående hus
-  V vattenområde
-  Es transformatorstation

ÖVRIGA BETECKNINGAR

-  mark som icke får bebyggas resp. mark för uthus och dyl.
-  antal våningar
-  byggnadshöjd
-  mark tillgänglig för underjordiska ledningar
-  bullerskydd i park
-  del av vattenområde tillgänglig för allmän gatutrafik


GRUNDKARTEBETECKNINGAR

-  fastighetsgräns
-  fastighetsbeteckningar
-  befintliga hus
-  nivåkurvor
-  väg
-  bäck
-  staket, häck
-  högspänningsledning
-  fömlämnning
-  befintlig avloppsledning, resp. föreslagen
-  befintlig vattenledning


Grundkartan upprättad av K-KONSULT år 1976, samt kompl. av Fastighetskontoret
mättningssektionen i augusti 1977.


Nils Berggren
mättningsingenjör

GRÄNS FÖR OMRÅDE SOM UNDANTAGITS
FRÅN FASTSTÄLLELSE ENLIGT LÄNSSTY-
RELSENS BESLUT 1979-10-03



SKALA 1:1000



12-06