



TILLÄGG TILL PLANBESTÄMMELSER

Följande gäller inom planområdet. Underliggande detaljplan 01-131, Ändring av stadsplan för del av Hamnområdet i Norrtälje stad, fastställd 30 juni 1972 gäller jämsides med detta tillägg.

GRÄNSER

Planområdesgräns

ADMINISTRATIVA BESTÄMMELSER

Genomförandetid

Genomförandetiden för detta tillägg till detaljplan är 5 år från den dag planändringen vinner laga kraft

Verkan på fastighetsplan

Gällande fastighetsindelingsbestämmelser för del av kvarteret Brännåset i Norrtälje stad, fastställd som tomtindelning 12 september 1967, akt 0188-C343, upphör att gälla när beslutet att anta planändringen vinner laga kraft


Upplysning

Om och när detta beslut om tillägg till detaljplan vinner laga kraft ska avregistrering ske i fastighetsregistret av tomtindelning fastställd 12 september 1967, akt 0188-C343

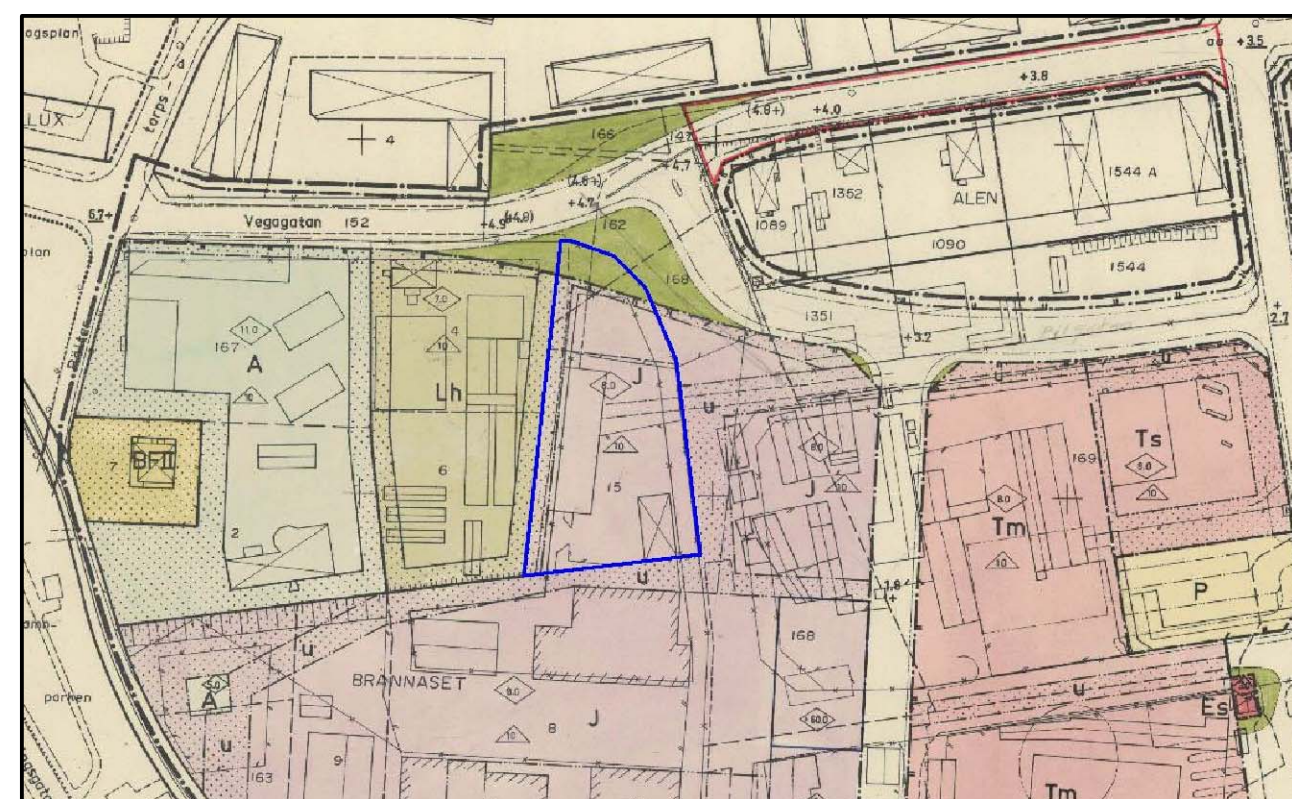
GRUNDKARTANS BETECKNINGAR

- Fastighetsgräns
- Fastighetsbeteckning
- Byggnader, fasadlinjer redovisade
- Väg
- Nivåkurvor

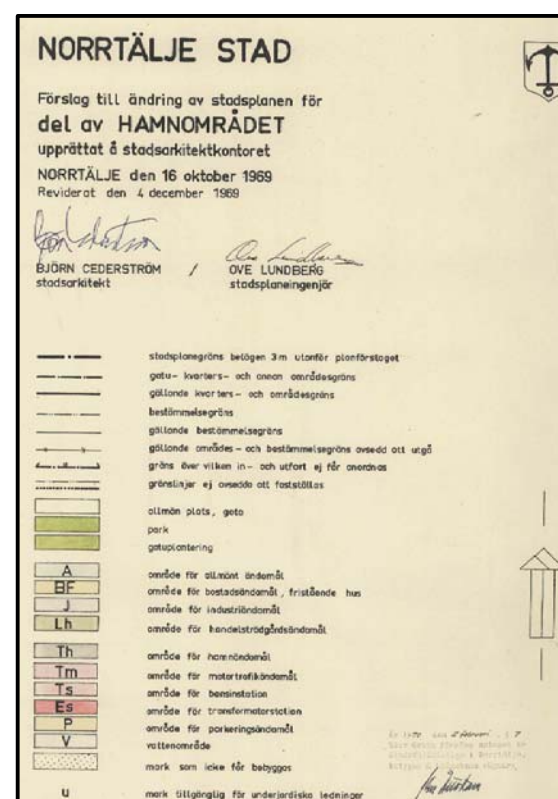
Grundkartan upprättad av Bygg och miljökontoret i maj 2012
Koordinatsystem i plan: Lokalt Norrtälje stad
i höjd: RH 00 Kartstandard 2.



Björn Örtengren
Mättningschef



Utdrag ur gällande detaljplan 01-131 Ändring av stadsplan för del av Hamnområdet i Norrtälje stad fastställd 30 juni 1972. Blåmarkering redovisar området för planändringen.



	NORRTÄLJE KOMMUN	Godkänd av Ks 2012-09-10 § 130
		Antagen av Ks 2012-09-10 § 130
		Laga kraft 2012-10-06

ENKELT PLANFÖRFARANDE enligt PBL 5:7
Ändring av detaljplan för fastigheten Brännåset 15 samt del av Tälje 3:1 och 3:14 i Norrtälje stad

Samrådsförslag 2012-06-11
ANTAGANDEHANDLING

Paulina Cifuentes Vargas
Planarkitekt