

X=6631800
Y=1670500


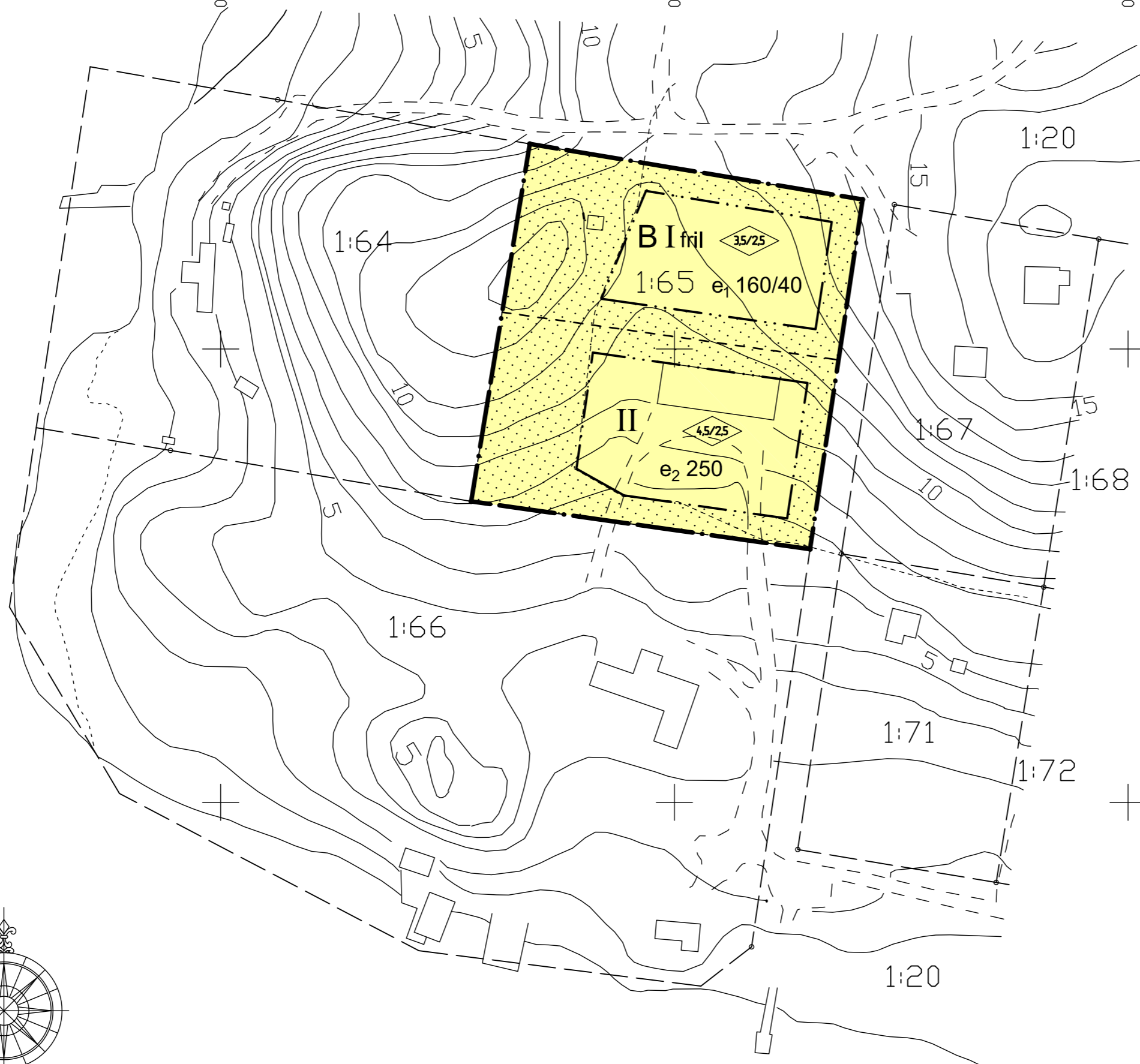
Y=1670600

Y=1670700

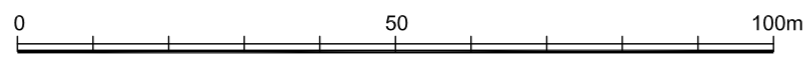
Y=1670800

X=6631700

X=6631600



SKALA 1:1000/A2



GRUNDKARTANS BETECKNINGAR

- Fastighetsgräns
- 0 Fastighetsbeteckning
- Byggnader, fasadlinjer redovisade
- - - Väg
- ~ Nivåkurvor

Grundkarta upprättad oktober 2009 av TN Kartplanering AB och Peder Karlsson, Rånäs kart & mätteknik AB.

Koordinatsystem i plan: RT 90 2,5 GON V, i höjd: RH 1970

PEDER KARLSSON
Rånäs kart & mätteknik AB, oktober 2009

PLANBESTÄMMELSER

Följande gäller inom områden med nedanstående beteckningar. Endast angiven användning och utformning är tillåten. Bestämmelser utan beteckning gäller inom hela planområdet.

GRÄNSBETECKNINGAR

- · — · — · Detaljplanegräns
- - - - - Egenskapsgräns

ANVÄNDNING AV MARK OCH VATTEN

Kvartersmark

- B Bostäder

UTNYTTJANDEGRAD

- e₁ 000/00 Största byggnadsarea i kvm för huvudbyggnad resp. uthus
- e₂ 000 Största byggnadsarea i kvm

BEGRENSNINGAR AV MARKENS BEBYGGANDE

- Marken får inte bebyggas

PLACERING, UTFORMNING, UTFÖRANDE

Utformning

- ◊ 0,0/0,0 Högsta byggnadshöjd i meter för huvudbyggnad resp. uthus
- I, II Högsta antal våningar
- fril Endast friliggande hus

ADMINISTRATIVA BESTÄMMELSER

Bygglov får inte ges förrän godkänd vatten- och avloppsanläggning kommit till stånd
Genomförandetiden är 5 år från den dag planen vinner laga kraft

ILLUSTRATIONER

- - - - - Illustrationslinje - Föreslagen fastighetsgräns
- - - - - Illustrationslinje - Strandskyddsgräns

PLANKARTA

- Till planen hör:
- planbeskrivning
- genomförandebeskrivning



Godkänd av Ks 2010-09-13 § 156
Antagen av Ks 2010-09-13 § 156
Laga kraft 2010-10-09

Enkelt planförfarande enligt 5 kap. 28 § PBL
Detaljplan för fastigheten
BJÖRNÖ 1:65 i Frötuna församling

Samrådsförslag 2009-12-15, rev 2010-05-31
Antagandehandling

Gunnel Löfqvist
Planeringschef

Olle Burman
Ark SAR/MSA