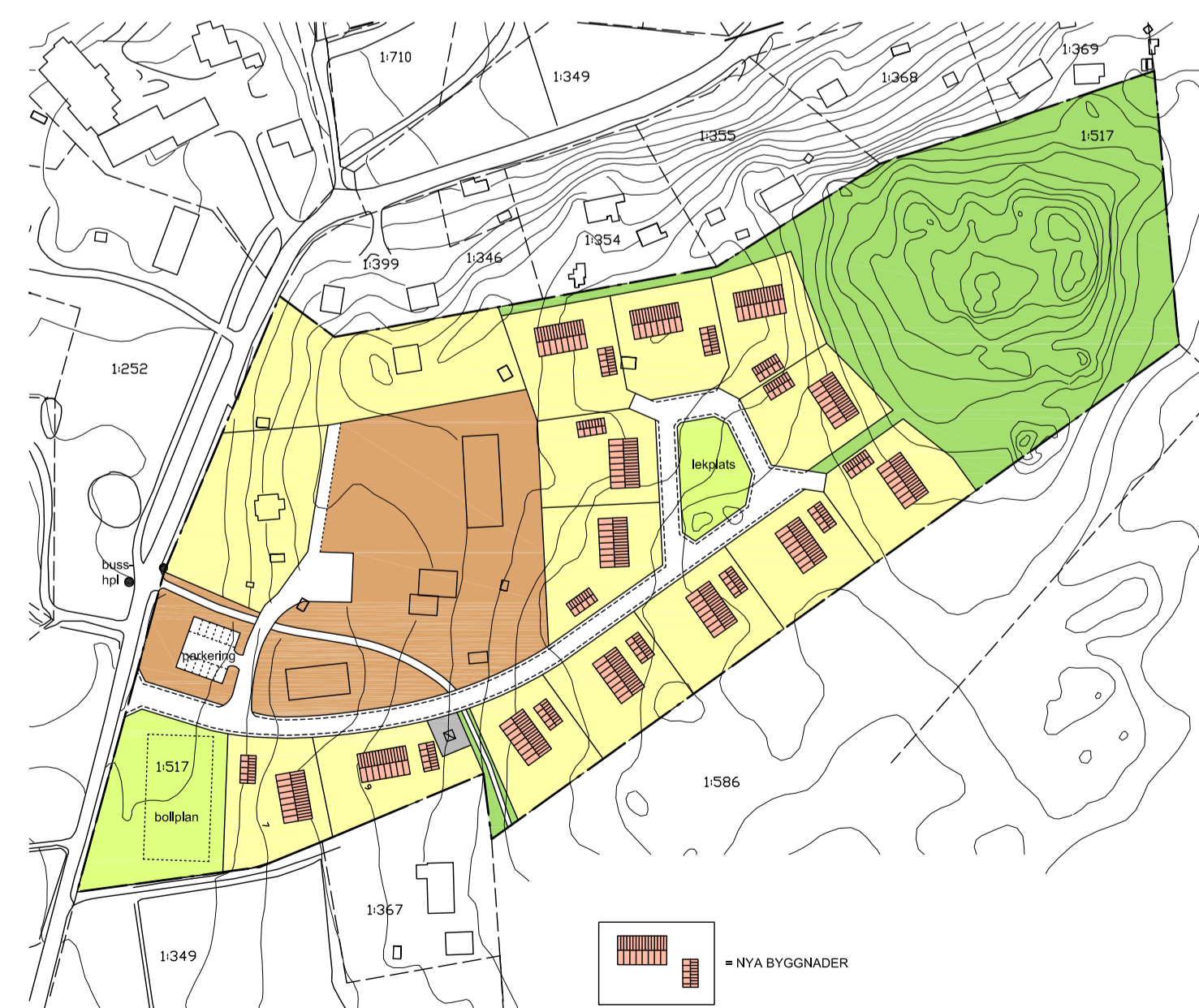
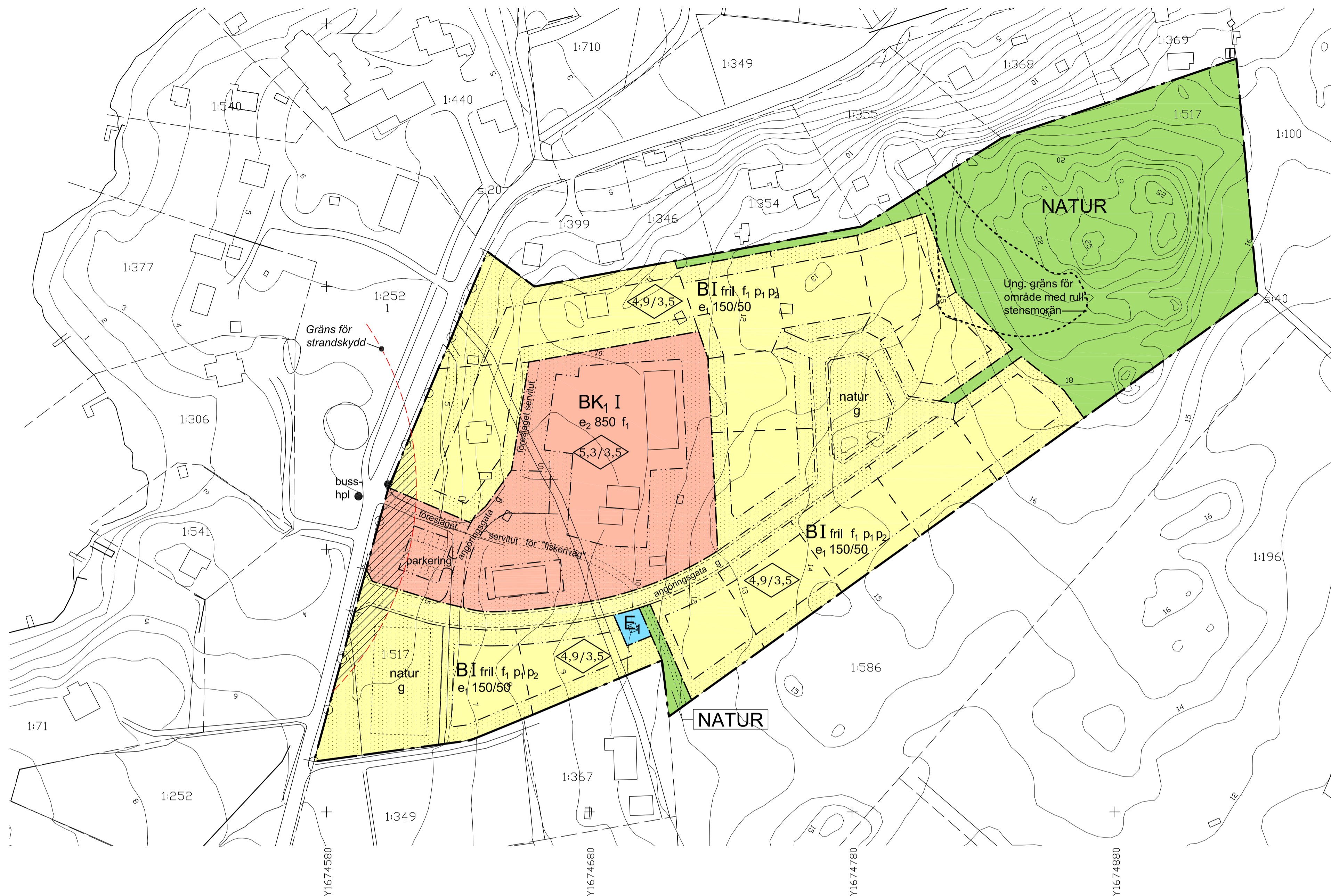


X6615950

X6615850

X6615750

X6615650



ILLUSTRATIONSPLAN - SKALA 1:2000/A1

Upplysningar om upphävande av strandskydd

Enligt länsstyrelsens beslut 2012-05-09 upphävs strandskydd på delar av kvartersmark markerat med

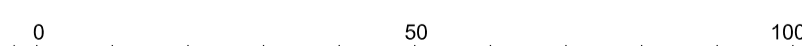
GRUNDKARTANS BETECKNINGAR

- Fastighetsgräns
- Fastighetsbeteckning
- Byggnader, fasadlinjer redovisade
- Väg
- Nivåkurvor

MÄTNING OCH KARTERING UTFÖRD UTAV TN KARTPLANERING AB
KOORDINATSYSTEM I PLAN : RT 90 2,5 GON V
REFERENSSYSTEM I HÖJD : RH 1970

TOM NORLING
TEL 0171-87155

SKALA 1:1000/A1
SKALA 1:2000/A3



PLANBESTÄMMLER

Följande gäller inom områden med nedanstående beteckningar. Endast angiven användning och utformning är tillåten. Bestämmelser utan beteckning gäller inom hela planområdet.

GRÄNSBETECKNINGAR

- Detailplanegräns
- Användningsgräns
- Egenskapsgräns

ANVÄNDNING AV MARK

ALLMÄNNA PLATSER

- NATUR** Naturområde
- B** Bostäder
- BK₁** Bostäder och vandrarhem
- E₁** Transformatorstation

UTNYTTJANDEGRAD

- e₁ 000/00 Största byggnadsarea i m² för huvudbyggnad respektive uthus per fastighet
- e₂ 000 Största sammanlagda byggnadsarea i m² ovan mark

BEGRENSNINGAR AV MARKENS BEBYGGANDE

- Marken får inte bebyggas
- g Marken skall vara tillgänglig för gemensamhetsanläggningar

MARKENS ANORDNANDE

- angöringsgata Angöringsgata på kvartersmark skall finnas
- parkering Parkering får anordnas
- natur Naturmark, bollplan/lekplats får anordnas
- Utfart, stängsel Körbar utfart får inte anordnas

PLACERING, UTFORMNING, UTFÖRANDE

- Placering
 - p₁ Byggnader skall placeras i huvudsaklig överensstämmelse med illustration på plankartan
 - p₂ Garage/carport får inte placeras närmare gräns mot granntomt än 1 meter
- Utformning
 - 0,0/0,0 Högst byggnadshöjd i meter för huvudbyggnad respektive komplementbyggnad
 - I Högsta antal våningar inom tillåten byggnadshöjd.
 - fril Endast friliggande hus
- Utförande
 - f₁ Fasader skall utföras med träpanel och tak täckas med röda takpannor

BYGGNADSTEKNIK

Obehandlad koppar och zink får ej användas som utvändigt byggmaterial

ILLUSTRATIONER

- Illustrationslinjer
- Illustrerad gräns för befintligt strandskydd
- Föreslagen fastighetsgräns
- strandskydd Illustrationstext

ADMINISTRATIVA BESTÄMMLER

Genomförandetiden är 15 år och börjar tre år efter det datum antagandebeslutet vinner laga kraft. Kommunen är inte huvudman för allmän plats.



Godkänd av KS 2013-06-03 § 81
Antagen av KF 2013-06-17 § 99
Laga kraft 2013-12-19

Detaljplan för fastigheten Blidö 1:517, Haraldsgård, i Blidö församling - enligt ÄPBL

PLANKARTA till planen hör:
- planbeskrivning
- genomförandebeskrivning

Samrådsförslag 2010-06-15
Utställningsförslag 2011-04-26, rev. 2012-04-18
ANTAGANDEHANDLING

Helena Purmonen
Planarkitekt

Karl-Bertil Thorin
Arkitekt SAR/MSA