





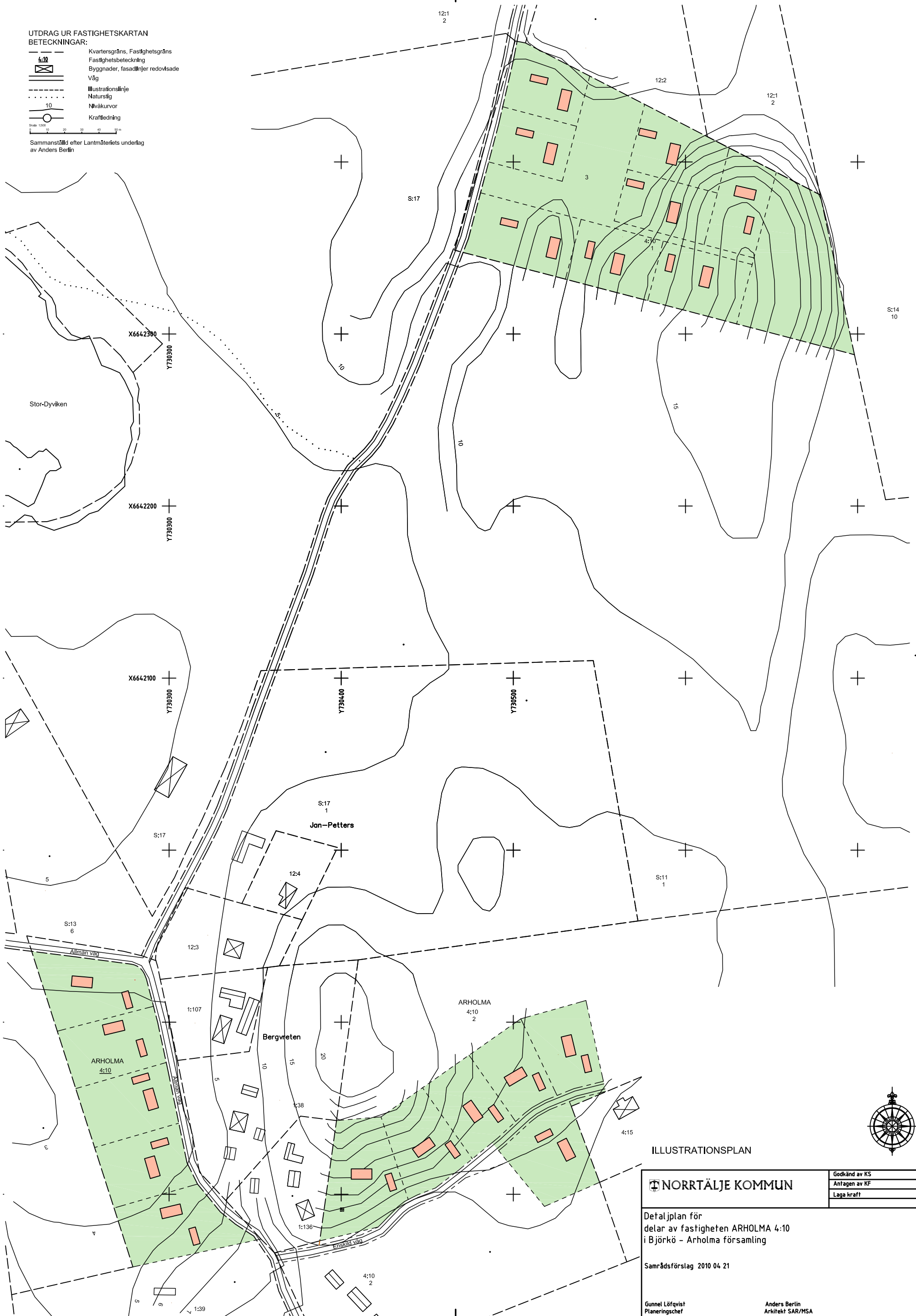


UTDRAG UR FASTIGHETSKARTAN  
BETECKNINGAR:

-  Kvartersgräns, Fastighetsgräns
-  Fastighetsbeteckning
-  Byggnader, fasadlinjer redovisade
-  Väg
-  Illustrationslinje
-  Naturstig
-  Nivåkurvor
-  Kraftledning

Skala 1:500

Sammanställt efter Lantmäteriets underlag av Anders Berlin



ILLUSTRATIONSPLAN

**NORRTÄLJE KOMMUN**

Godkänd av KS  
Antagen av KF  
Laga kraft

Detaljplan för  
delar av fastigheten ARHOLMA 4:10  
i Björkö - Arholma församling

Samrådsförslag 2010 04 21

Gunnel Löfqvist  
Planeringschef

Anders Berlin  
Arkitekt SAR/HSA